

**ПАСПОРТ ДОСТУПНОСТИ**  
**объекта социальной инфраструктуры (ОСИ)**  
**структурное подразделение муниципального бюджетного**  
**учреждения культуры «Сургутская районная**  
**централизованная клубная система**  
**«Культурно-досуговый центр Белый Яр»**

г.п.Белый Яр  
2023 год.

УТВЕРЖДАЮ:  
Директор МБУК «СРЦКС»  
*Лобазов* П.М. Лобазов  
27.09 2023г.  
М.П.



## ПАСПОРТ ДОСТУПНОСТИ

объекта социальной инфраструктуры (ОСИ) №1  
структурное подразделение муниципального бюджетного учреждения  
культуры «Сургутская районная централизованная клубная система  
«Культурно-досуговый центр Белый Яр»

### 1. Общие сведения об объекте

- 1.1. Наименование (вид) объекта: здание структурного подразделения муниципального бюджетного учреждения культуры «Сургутская районная централизованная клубная система» «Культурно-досуговый центр Белый Яр».
- 1.2. Адрес объекта: 628433, Российская Федерация, Тюменская область, Ханты-Мансийский автономный округ– Югра, Сургутский район, г.п.Белый Яр, ул.Лесная 9/2.
- 1.3. Сведения о размещении объекта:  
- отдельно стоящее здание: 4 этажа, 8 458,8 кв. м.  
- наличие прилегающего земельного участка (да, нет); кв.м.
- 1.4. Год постройки здания: 2023год последнего капитального ремонта – нет.
- 1.5. Дата предстоящих плановых ремонтных работ: текущего - не предусмотрено.  
капитального - не предусмотрено.
- 1.6. Название организации (учреждения), (полное юридическое наименование – согласно Уставу, краткое наименование): структурное подразделение муниципального бюджетного учреждения культуры «Сургутская районная централизованная клубная система» «Культурно-досуговый центр Белый Яр».  
краткое наименование: филиал МБУК «СРЦКС» «КДЦ Белый Яр».
- 1.7. Юридический адрес организации (учреждения) 628433, Российская Федерация, Тюменская область, Ханты-Мансийский автономный округ– Югра, Сургутский район, г.п.Белый Яр ул. Лесная 9/2.
- 1.8. Основание для пользования объектом (оперативное управление, аренда, собственность) - оперативное управление.
- 1.9. Форма собственности (государственная, негосударственная) – государственная.
- 1.10. Территориальная принадлежность (федеральная, региональная, муниципальная) - муниципальная.
- 1.11. Вышестоящая организация (наименование) – управление культуры администрации Сургутского района
- 1.12. Адрес вышестоящей организации, другие координаты: 628400, Российская Федерация, Тюменская область, Ханты-Мансийский автономный округ-Югра, г. Сургут, проспект Комсомольский, д.36/2.

## 2. Характеристика деятельности организации на объекте

2.1 Сфера деятельности (здравоохранение, образование, социальная защита, физическая культура и спорт, культура, связь и информация, транспорт, жилой фонд, потребительский рынок и сфера услуг, другое): культура.

2.2 Виды оказываемых услуг: досуговая деятельность.

2.3. Форма оказания услуг: (на объекте, с длительным пребыванием, в т.ч. проживанием, на дому, дистанционно): на объекте, дистанционно

2.4 Категории обслуживаемого населения по возрасту: (дети, взрослые трудоспособного возраста, пожилые; все возрастные категории): все возрастные категории.

2.5 Категории обслуживаемых инвалидов: инвалиды, передвигающиеся на коляске, инвалиды с нарушениями опорно-двигательного аппарата; нарушениями зрения, нарушениями слуха, нарушениями умственного развития - все категории.

2.6 Плановая мощность: посещаемость (количество обслуживаемых в день), вместимость, пропускная способность: 350 человек.

2.7 Участие в исполнении ИПР инвалида, ребенка-инвалида (да, нет): нет.

## 3. Состояние доступности объекта

### 3.1 Путь следования к объекту пассажирским транспортом:

(описать маршрут движения с использованием пассажирского транспорта):

от автобусной остановки 200 метров

наличие адаптированного пассажирского транспорта к объекту: отсутствует

### 3.2. Путь к объекту:

3.2.1 расстояние до объекта от остановки транспорта: 200 метров.

3.2.2 время движения (пешком): 5 – 7 мин

3.2.3 наличие выделенного от проезжей части пешеходного пути (да, нет), нет

3.2.4 Перекрестки: нерегулируемые; регулируемые, со звуковой сигнализацией, таймером; пешеходные переходы, нерегулируемые

3.2.5 Информация на пути следования к объекту: акустическая, тактильная, визуальная; нет

3.2.6 Перепады высоты на пути: присутствует, сход с тротуаров

### 3.3 Организация доступности объекта для инвалидов – форма обслуживания

№ п/п	Категория инвалидов (вид нарушения)	Вариант организации доступности объекта (формы обслуживания)*
	Все категории инвалидов и МГН: <i>в том числе инвалиды:</i>	А
1	передвигающиеся на креслах-колясках	А
2	с нарушениями опорно-двигательного аппарата	А
3	с нарушениями зрения	А
4	с нарушениями слуха	А
5	с нарушениями умственного развития	А

\* - указывается один из вариантов: «А», «Б», «ДУ», «ВНД»

### 3.4 Состояние доступности основных структурно-функциональных зон

№ п/п	Основные структурно-функциональные зоны	Состояние доступности, в том числе для основных категорий инвалидов
-------	---	---



1	Территория, прилегающая к зданию (участок)	ДП-И
2	Вход (входы) в здание	ДП-И
3	Путь (пути) движения внутри здания (в т.ч. пути эвакуации)	ДП-И
4	Зона целевого назначения здания (целевого посещения объекта)	ДП-И
5	Санитарно-гигиенические помещения	ДП-И
6	Система информации и связи (на всех зонах)	ДП-И
7	Пути движения к объекту (от остановки транспорта)	ДП-И

Указывается: ДП-В - доступно полностью всем; ДП-И (К, О, С, Г, У) – доступно полностью избирательно (указать категории инвалидов); ДЧ-В - доступно частично всем; ДЧ-И (К, О, С, Г, У) – доступно частично избирательно (указать категории инвалидов); ДУ - доступно условно, ВНД – недоступно.

### 3.5. ИТОГОВОЕ ЗАКЛЮЧЕНИЕ о состоянии доступности ОСИ:

**Уровень доступности объекта - доступ на объект для категорий инвалидов (К,О,Г,У) и С доступно полностью избирательно. Организована альтернативная форма обслуживания -надомная.**

### 4.Управленческое решение

#### 4.1. Рекомендации по адаптации основных структурных элементов объекта

№ п/п	Основные структурно-функциональные зоны объекта	Рекомендации по адаптации объекта (вид работы)
1	Территория, прилегающая к зданию (участок)	Индивидуальное решение с ТСР
2	Вход (входы) в здание	Индивидуальное решение с ТСР
3	Путь (пути) движения внутри здания (в т.ч. пути эвакуации)	Индивидуальное решение с ТСР
4	Зона целевого назначения здания (целевого посещения объекта)	Индивидуальное решение с ТСР
5	Санитарно-гигиенические помещения	Индивидуальное решение с ТСР
6	Система информации на объекте (на всех зонах)	Не нуждается
7	Пути движения к объекту (от остановки транспорта)	Индивидуальное решение с ТСР**
8	Все зоны и участки	Индивидуальное решение с ТСР

\*Указывается один из вариантов (видов работ): не нуждается; ремонт (текущий, капитальный); индивидуальное решение с ТСР; технические решения невозможны - организация альтернативной формы обслуживания.

\*\*по согласованию с администрацией г.п.Белый Яр

#### 4.2. Период проведения работ в рамках исполнения: **в рамках реализации государственной программы Российской Федерации «Доступная среда» на 2021-2025 годы».**

#### 4.3 Ожидаемый результат (по состоянию доступности): **обеспечение оптимальной доступности, безопасности, информационности и комфортности объекта для посещения всех категорий инвалидов (К,О,С,Г,У) и МГН.**

#### 4.4. Для принятия решения требуется, не требуется (*нужное подчеркнуть*): **-согласование с вышестоящей организацией (собственником объекта);** **-согласование с общественными организациями инвалидов.**

Имеется заключение уполномоченной организации о состоянии доступности объекта, акт обследования к паспорту доступности ОСИ № 1 с участием в рабочей группе руководителя региональной общественной организации инвалидов «Жизнь» Коротковой Е.И.





**АНКЕТА**  
(информация об объекте социальной инфраструктуры)  
**К ПАСПОРТУ ДОСТУПНОСТИ ОСИ № 1**  
Структурное подразделение муниципального бюджетного учреждения культуры  
«Сургутская районная централизованная клубная система»  
«Культурно-досуговый центр Белый Яр»  
г.п.Белый Яр ул.Лесная 9/2

**1. Общие сведения об объекте**

- 1.1. Наименование (вид) объекта: здание
- 1.2. Адрес объекта: 628433, Российская Федерация, Тюменская область, Ханты-Мансийский автономный округ – Югра, Сургутский район, г.п.Белый Яр, ул.Лесная 9/2.
- 1.3. Сведения о размещении объекта:  
- отдельно стоящее здание: 4 этажа, 8 458,8 кв. м.  
- наличие прилегающего земельного участка (да, нет): кв.м.
- 1.4. Год постройки здания: 2023 последнего капитального ремонта – нет.
- 1.5. Дата предстоящих плановых ремонтных работ: текущего и капитального - не предусмотрено.
- 1.6. Название организации (учреждения), (полное юридическое наименование – согласно Уставу, краткое наименование): полное наименование структурное подразделение муниципального бюджетного учреждения культуры «Сургутская районная централизованная клубная система» «Культурно-досуговый центр Белый Яр»  
краткое наименование: структурное подразделение МБУК «СРЦКС» «КДЦ Белый Яр»
- 1.7. Юридический адрес организации (учреждения) 628450, Российская Федерация, Ханты-Мансийский автономный округ – Югра, Сургутский район, г.п.Барсово ул.Центральная, 5.
- 1.8. Основание для пользования объектом (оперативное управление, аренда, собственность) – оперативное управление.
- 1.9. Форма собственности (государственная, негосударственная) – государственная.
- 1.10. Территориальная принадлежность (федеральная, региональная, муниципальная) муниципальная.
- 1.11. Вышестоящая организация (наименование) Управление культуры администрации Сургутского района.
- 1.12. Адрес вышестоящей организации, другие координаты 628400, Российская Федерация, Тюменская область, Ханты-Мансийский автономный округ – Югра, г. Сургут, проспект Комсомольский, д. 36/2.

**2. Характеристика деятельности организации на объекте**

- 2.1 Сфера деятельности (здравоохранение, образование, социальная защита, физическая культура и спорт, культура, связь и информация, транспорт, жилой фонд, потребительский рынок и сфера услуг, другое): культура.
- 2.2 Виды оказываемых услуг: бюджетное учреждение является некоммерческой организацией, созданной для выполнения работ, оказания услуг в сфере обеспечения

**реализации предусмотренных законодательством Российской Федерации полномочий органов местного самоуправления в сфере культуры.**

2.3 Форма оказания услуг: (на объекте, с длительным пребыванием, в т.ч. проживанием, на дому, дистанционно): **на объекте, на дому.**

2.4 Категории обслуживаемого населения по возрасту: (дети, взрослые трудоспособного возраста, пожилые; все возрастные категории): **все возрастные категории.**

2.5 Категории обслуживаемых инвалидов: инвалиды, передвигающиеся на коляске, инвалиды с нарушениями опорно-двигательного аппарата; нарушениями зрения, нарушениями слуха, нарушениями умственного развития - **все.**

2.6 Плановая мощность: посещаемость (количество обслуживаемых в день), вместимость, пропускная способность: **350 человек.**

2.7 Участие в исполнении ИПР инвалида, ребенка-инвалида (да, нет): **нет.**

### **3. Состояние доступности объекта**

#### **3.1 Путь следования к объекту пассажирским транспортом:**

(описать маршрут движения с использованием пассажирского транспорта): **от автобусной остановки 200 метров пешком**

наличие адаптированного пассажирского транспорта к объекту: **отсутствует**

#### **3.2. Путь к объекту:**

3.2.1 расстояние до объекта от остановки транспорта: **200 метров**

3.2.2 время движения (пешком): **5 – 7 минут**

3.2.3 наличие выделенного от проезжей части пешеходного пути (да, нет), **нет**

3.2.4 Перекрестки: **нерегулируемые; регулируемые, со звуковой сигнализацией, таймером; нерегулируемые**

3.2.5 Информация на пути следования к объекту: **акустическая, тактильная, визуальная; отсутствует**

3.2.6 Перепады высоты на пути: **присутствует, сход с тротуаров**

#### **3.3 Организация доступности объекта для инвалидов – форма обслуживания**

№ п/п	Категория инвалидов (вид нарушения)	Вариант организации доступности объекта
	Все категории инвалидов и МГН	А
	в том числе инвалиды:	
1	передвигающиеся на креслах-колясках	А
2	с нарушениями опорно-двигательного аппарата	А
3	с нарушениями зрения	А
4	с нарушениями слуха	А
5	с нарушениями умственного развития	А

- указывается один из вариантов: «А», «Б», «ДУ», «ВНД»

#### **3.4 Состояние доступности основных структурно-функциональных зон**

№ п/п	Основные структурно-функциональные зоны	Состояние доступности, в том числе для основных категорий инвалидов
1	Территория, прилегающая к зданию (участок)	ДП-И
2	Вход (входы) в здание	ДП-И



3	Путь (пути) движения внутри здания (в т.ч. пути эвакуации)	ДП-И
4	Зона целевого назначения здания (целевого посещения объекта)	ДП-И
5	Санитарно-гигиенические помещения	ДП-И
6	Система информации и связи (на всех зонах)	ДП-И
7	Пути движения к объекту (от остановки транспорта)	ДП-И

#### 4. Управленческое решение

(предложения по адаптации основных структурных элементов объекта)

##### 4.1. Рекомендации по адаптации основных структурных элементов объекта

№ п/п	Основные структурно-функциональные зоны объекта	Рекомендации по адаптации объекта (вид работы)
1	Территория, прилегающая к зданию (участок)	Индивидуальное решение с ТСР**
2	Вход (входы) в здание	Индивидуальное решение с ТСР
3	Путь (пути) движения внутри здания (в т.ч. пути эвакуации)	Индивидуальное решение с ТСР
4	Зона целевого назначения здания (целевого посещения объекта)	Индивидуальное решение с ТСР
5	Санитарно-гигиенические помещения	Индивидуальное решение с ТСР
6	Система информации на объекте (на всех зонах)	Не нуждается
7	Пути движения к объекту (от остановки транспорта)	Индивидуальное решение с ТСР**
8	Все зоны и участки	Индивидуальное решение с ТСР

\*Указывается один из вариантов (видов работ): не нуждается; ремонт (текущий, капитальный); индивидуальное решение с ТСР; технические решения невозможны - организация альтернативной формы обслуживания.

\*\*по согласованию с администрацией г.п.Белый Яр

Размещение информации на Карте доступности субъекта Российской Федерации согласовано:

Заведующий структурным подразделением

МКДЦ Белый Яр

тел. 8 (3462) 55-05-07

 Л.В.Годяцкая



**АКТ ОБСЛЕДОВАНИЯ**  
**объекта социальной инфраструктуры**  
**К ПАСПОРТУ ДОСТУПНОСТИ ОСИ №1**  
**Структурное подразделение муниципального бюджетного учреждения культуры**  
**«Сургутская районная централизованная клубная система»**  
**«Культурно-досуговый центр Белый Яр»**  
**г.п.Белый Яр ул.Лесная 9/2**

ХМАО – Югра Сургутский район г.п.Белый Яр

«    »                    2023г.

**1. Общие сведения об объекте**

- 1.1. Наименование (вид) объекта: здание
- 1.2. Адрес объекта: 628433, Российская Федерация, Тюменская область, Ханты-Мансийский автономный округ – Югра, Сургутский район, г.п.Белый Яр, ул.Лесная 9/2.
- 1.3. Сведения о размещении объекта:  
- отдельно стоящее здание 4 этажа, 8 458,8 кв. м.  
- наличие прилегающего земельного участка (да, нет);
- 1.4. Год постройки здания 2023, последнего капитального ремонта – нет.
- 1.5. Дата предстоящих плановых ремонтных работ: текущего - не предусмотрено. капитального - не предусмотрено.
- 1.6. Название организации (учреждения), (полное юридическое наименование – согласно Уставу, краткое наименование): полное наименование структурное подразделение муниципального бюджетного учреждения культуры «Сургутская районная централизованная клубная система» «Культурно-досуговый центр Белый Яр»  
краткое наименование: структурное подразделение МБУК «СРЦКС» «Солнечный ЦДиТ»
- 1.7. Юридический адрес организации (учреждения) 628450, Российская Федерация, Ханты-Мансийский автономный округ – Югра, Сургутский район, г.п.Барсово ул.Центральная, 5.

**2. Характеристика деятельности организации на объекте**

Дополнительная информация: досуговая деятельность, обучение к кружках, проведение занятий в клубных формированиях и любительских объединениях в учреждении осуществляется на основании Устава. Обеспечение услугами учреждения отдельных категорий населения с ограниченными возможностями осуществляется на альтернативной основе – на дому, в том числе.

**3. Состояние доступности объекта**

3.1 Путь следования к объекту пассажирским транспортом:  
(описать маршрут движения с использованием пассажирского транспорта): от автобусной остановки 200 метров пешком

наличие адаптированного пассажирского транспорта к объекту: отсутствует

**3.2. Путь к объекту:**

3.2.1 расстояние до объекта от остановки транспорта: 200 метров.



№ п/п	Основные структурно-функциональные зоны объекта	Рекомендации по адаптации объекта (вид работы)
1	Территория, прилегающая к зданию (участок)	Индивидуальное решение с ТСП
2	Вход (входы) в здание	Индивидуальное решение с ТСП
3	Путь (пути) движения внутри здания (в т.ч. пути эвакуации)	Индивидуальное решение с ТСП
4	Зона целевого назначения здания (целевого посещения объекта)	Индивидуальное решение с ТСП
5	Санитарно-гигиенические помещения	Индивидуальное решение с ТСП
6	Система информации на объекте (на всех зонах)	Индивидуальное решение с ТСП
7	Пути движения к объекту (от остановки транспорта)	Индивидуальное решение с ТСП**
8	Все зоны и участки	Индивидуальное решение с ТСП.**

\*- указывается один из вариантов (видов работ): не нуждается; ремонт (текущий, капитальный); индивидуальное решение с ТСП; технические решения невозможны – организация альтернативной формы обслуживания.

\*\*по согласованию с администрацией г.п.Белый Яр

4.2. Период проведения работ в рамках исполнения: **В рамках реализации государственной программы Российской Федерации «Доступная среда» на 2021-2025 годы».**

4.3 Ожидаемый результат (по состоянию доступности) после выполнения работ по адаптации: **обеспечение оптимальной доступности, безопасности, информационности и комфортности учреждения для посещения всех категорий инвалидов.**

4.4. Для принятия решения **требуется**, не требуется (нужное подчеркнуть):  
**- согласование с общественными организациями инвалидов**

4.4.1. согласование на Комиссии:

Рабочая группа по паспортизации объектов социальной инфраструктуры Сургутского района при координационном совете по делам инвалидов Сургутского района  
**протокол № от 20 г.**

(наименование Комиссии по координации деятельности в сфере обеспечения доступной среды жизнедеятельности для инвалидов и других МГН)

4.4.2. согласование работ с надзорными органами (в сфере проектирования и строительства, архитектуры, охраны памятников, другое - указать) – **не требуется**

4.4.5. согласование с общественными организациями инвалидов:

**руководитель региональной общественной организации инвалидов «Жизнь» Е.И. Короткова**

Имеется заключение уполномоченной организации о состоянии доступности объекта (наименование документа и выдавшей его организации, дата): **не имеется**

4.4.6. Информация размещена (обновлена) на Карте доступности субъекта Российской Федерации:

**Окружной территориальной информационной системы ХМАО-Югры раздел «Доступная среда».**

## 5. Особые отметки

№ п/п	Наименование	Кол-во листов
1	Приложения	

	Приложение № 1 к Акту обследования ОСИ к Паспорту доступности ОСИ № 1. Зона 1. Территория, прилегающая к объекту.	2
	Приложение № 2 к Акту обследования ОСИ к Паспорту доступности ОСИ № 1. Зона 2. Вход в здание.	3
	Приложение № 3 к Акту обследования ОСИ к Паспорту доступности ОСИ № 1. Зона 3. Пути движения внутри здания (в том числе пути эвакуации).	3
	Приложение № 4 к Акту обследования ОСИ к Паспорту доступности ОСИ № 1. Зона 4. Зона целевого назначения.	2
	Приложение № 5 к Акту обследования ОСИ к Паспорту доступности ОСИ № 1. Зона 5. Санитарно-гигиеническое помещение.	2
	Приложение № 6 к Акту обследования ОСИ к Паспорту доступности ОСИ № 1. Зона 6. Системы информации (и связи) на объекте.	2
2	Результаты фотофиксации на объекте.	24
3	План	1

**Руководитель рабочей группы:**

Директор МБУК «СРЦКС»

 М. Лобазов

**Члены рабочей группы:**

Заведующий структурным подразделением  
КДЦ Белый Яр

 В. Годяцкая

Представители общественных организаций инвалидов:  
Руководитель региональной общественной организации инвалидов «Жизнь»  
Е.И.Короткова





Приложение 1  
к Акту обследования ОСИ  
к паспорту доступности ОСИ  
« 27 » 09 2023г.

**I Результаты обследования:**

г. Белый Яр, прицепной к зданию (участок 1, ул. Строительная, 17, Белый Яр, Тюменская область) (ул. Строительная, 17, Белый Яр, Тюменская область)

**Структурное подразделение муниципального учреждения культуры**

**«Сургутская районная централизованная клубная система» «Культурно-досуговый центр Белый Яр».**

**адрес: 628433, Российская Федерация, Тюменская область, Ханты-Мансийский автономный округ – Югра, Сургутский район, г.п.Белый Яр ул. Лесная 9/2**

№ п/п	Наименование функционально-планировочного элемента	Наличие элемента		Выявленные нарушения и замечания		Работы по адаптации объектов		
		Есть/нет	№ на плане	№ фото	Содержание	Значимо для инвалида (категория)	Содержание	Виды работ
1.1	Вход (выходы) на территорию	Есть	-	1	Отсутствует доступная информация об объекте (мнемосхема)	Все	Оборудовать доступными для МПН элементами информации об объекте (мнемосхема)	Индивидуальное решение с ТСР
1.2	Путь (пути) движения на территории	Есть	-	2	Отсутствует информационная поддержка на всем пути движения МПН. Отсутствует тактильную разметку за 0,8 м перед лестничным маршем	Все	Обеспечить информационную поддержку на всем пути движения МПН. Установить тактильную разметку за 0,8 м перед лестничным маршем, предупредительную об	Индивидуальное решение с ТСР





Приложение 2  
к Акту обследования ОСИ  
к паспорту доступности ОСИ  
от 09.09.2023 г.

**I Результаты обследования:**

**2. Входа (выходов) в здание**

Сургутское подразделение муниципального бюджетного учреждения культуры

«Сургутская районная централизованная клубная система» «Культурно-досуговый центр Белый Яр»,

адрес: 628433, Российская Федерация, Тюменская область, Ханты-Мансийский автономный округ – Югра, Сургутский район,

г.п.Белый Яр ул. Лесная 9/2

№ п/п	Наименование функционального элемента	Наличие элемента		Выявленные нарушения и замечания		Работы по адаптации объектов		
		Есть/нет	№ на плане	№ фото	Содержание	Значимо для инвалида (категория)	Содержание	Виды работ
2.1	Лестница (наружная)	Есть		2	Отсутствует контрастное или фактурное выделение первого лестничного марша.	С	Выделить контрастно первую ступень лестничного марша.	Индивидуальное решение с ТСР
					Отсутствует противоскользящее покрытие на ступенях	Все	Установить противоскользящее покрытие на ступенях.	
					Отсутствует тактильная разметка перед лестницей	С	Установить тактильную разметку перед лестницей	

2.2	Пандус (наружный)	Есть	-	3					
2.3	Входная площадка (перед дверью)	Есть		3	Отсутствует противоскользящее покрытие.  Отсутствует звуковой МЗК.  Отсутствует информация об объекте, дублированная шрифтом Брайля.  Отсутствуют дренажные и водосборные решетки.	Все  Все  Все  Все	Установить противоскользящее покрытие.  Установить звуковой МЗК.  Предусмотреть информацию об объекте, дублированную шрифтом Брайля.  Установить дренажные и водосборные решетки	Текущий ремонт. Индивидуаль ное решение с ТСР	
2.4	Дверь (входная)	Есть		5					
2.5	Тамбур	Есть		6	Отсутствует противоскользящее покрытие.  Отсутствует хотя бы один вход полностью доступный для инвалидов и МГН.	Все	Установить противоскользящее покрытие.  Оборудовать хотя бы один вход полностью доступный для инвалидов и МГН.	Индивидуаль ное решение с ТСР  Текущий ремонт. Индивидуаль ное решение с ТСР	



**II Заключение по зоне:**

Наименование структурно-функциональной зоны	Состояние доступности* (к пункту 3.4 Акта обследования ОСИ)	Приложение № 2		Рекомендации по адаптации (вид работы)** к пункту 4.1 Акта обследования ОСИ
		№ на плане	№ фото	
Вход (выходы) в здание	ДП-И		2,3,5,6	Индивидуальное решение с ТСР

\*указывается: ДП-В – доступно полностью всем; ДП-И (К.О.С.Г.У) – доступно полностью избирательно (указать категории инвалидов); ДЧ – В – доступно частично всем; ДУ – доступно условно, ВНД – недоступно; \*\* указывается один из вариантов: не нуждается; ремонт (текущий, капитальный); индивидуальный; индивидуальное решение с ТСР; технические решения невозможны – организация альтернативной формы обслуживания  
**Комментарий к заключению: Уровень доступности функциональной зоны № 2 «Вход (выходы) в здание» инвалидов (К.О.С.Г.У) и МГН доступен полностью избирательно.**

Приложение 3  
к Акту обследования ОСИ  
к паспорту доступности ОСИ  
№ 09 от 09.09.2023 г.

**I Результаты обследования:**

**3. Пути (путей) движения внутри здания (в т.ч. путей эвакуации)**

**Структурное подразделение муниципального учреждения культуры**

**адрес: 628433, Росийская Федерация, Тюменская область, Ханты-Мансийский автономный округ – Югра, Сургутский район, г.п.Белый Яр ул. Лесная 9/2**

№ п/п	Наименование функционально-планировочного элемента	Наличие элемента		Выявленные нарушения и замечания		Работы по адаптации объектов		
		Есть/нет	№ на плане	№ фото	Содержание	Значимо для инвалида (категория)	Содержание	Виды работ
3.1	Коридор (фойе, вестибюль, зона ожидания, галерея, балкон)	Есть		7-10	Отсутствуют поручни на стенах по пути движения.  Отсутствуют тактильные направляющие поверхности на участках пола перед дверными проемами, перед поворотом коммуникационных путей.	О  С	Установить поручни на стенах по пути движения.  Нанести тактильные направляющие поверхности на участках пола перед дверными проемами, перед поворотом коммуникационных путей.	Индивидуальное решение с ТСР
3.2	Лестница (внутри здания)	есть	-	11	-	-	-	-



3.3	Пандус внутри здания	есть	-	12	-	-	-	-	-
3.4	Лифт пассажирский или подъемник	есть	-	13	-	-	-	-	-
3.5	Двери внутри здания	Есть		14-17	Отсутствует фиксатор двери в положении «Открыто-Закрыто».	К,О	Установить фиксатор двери в положении «Открыто-Закрыто».	Индивидуальное решение с ТСР	
3.6	Пути эвакуации (в т.ч. зоны безопасности)	Есть		15					
3.7	Лестница эвакуационная	нет	-	-					
	ОБЩИЕ Требования к зоне				Отсутствуют поручни на стенах по пути движения.  Отсутствуют тактильные направляющие поверхности на участках пола перед дверными проемами, перед поворотом коммуникационных путей.		Установить поручни на стенах по пути движения.  Нанести тактильные направляющие поверхности на участках пола перед дверными проемами, перед поворотом коммуникационных путей.	Текущий ремонт. Индивидуальное решение с ТСР	

II Заключение по зоне:

Изменение (уточнение) требований доступности* (к пункту 3.4 Акта обследования ОСИ)	Матрица рисков № 3		Рекомендации по адаптации (вид работы)** к пункту 4.1 Акта обследования ОСИ
	№ на плане	№ фото	

Пути (путей) движения внутри здания (в т.ч. путей эвакуации)	ДП-И	7-18	Текущий ремонт. Индивидуальное решение с ТСР
--	------	------	--

\*указывается: ДП-В – доступно полностью всем; ДП-И (К, О, С, Г, У) – доступно полностью избирательно (указать категорию инвалидов); ДЧ – В – доступно частично всем; ДУ – доступно условно, ВНД – недоступно;  
 \*\* указывается один из вариантов: не нуждается; ремонт (текущий, капитальный); индивидуальное решение с ТСР; технические решения невозможны – организация альтернативной формы обслуживания.

Комментарий к заключению: Уровень доступности функциональной зоны № 3 «Путь (пути) движения внутри здания (в т.ч. пути эвакуации)» инвалидов (К,О,С,Г,У) и МГН доступно полностью избирательно



Приложение 4  
к Акту обследования ОСИ  
к паспорту доступности ОСИ  
27 09 2023 г.

**I Результаты обследования:**

**Вариант I – зона обслуживания инвалидов**

**Структурное подразделение муниципального учреждения культуры**

**«Сургутская районная централизованная клубная система» «Культурно-досуговый центр Белый Яр»»,**

**адрес: 628433, Российская Федерация, Тюменская область, Ханты-Мансийский автономный округ – Югра, Сургутский район,**

**г.п.Белый Яр ул. Лесная 9/2**

№ п/п	Наименование функционально-планировочного документа	Наличие элемента		Выявленные нарушения и замечания		Работы по адаптации объектов		
		Есть/нет	№ на плане	№ фото	Значимо для инвалида (категория)	Содержание	Виды работ	
4.1	Зальная форма обслуживания (хореографический зал, зрительный зал)	Есть		18-20	Отсутствует индукционная петля		Установить индукционную петлю.	Индивидуальное решение с ТСР
	ОБЩИЕ Требования к планировке здания				Отсутствует индукционная петля		Установить индукционную петлю.	Текущий ремонт. Индивидуальное решение с ТСР

II Заключение по зоне:

Наименование структурно-функциональной зоны	Состояние доступности* (к пункту 3.4 Акта обследования ОСИ)	Приложение № 4		Рекомендации по адаптации (вид работы)** к пункту 4.1 Акта обследования ОСИ
		№ на плане	№ фото	
Зоны целевого назначения здания (целевого посещения (целевого посещения) зоны обслуживания инвалидов	ДП-И			Текущий ремонт. Индивидуальное решение с ГС

\*указывается: ДП-В – доступно полностью всем; ДП-И (К, О, С, Г, У) – доступно полностью избирательно (указать категорию инвалидов); ДЧ – В – доступно частично всем; ДУ – доступно условно, ВНД – недоступно; \*\* указывается один из вариантов: не нуждается; ремонт (текущий, капитальный); индивидуальное решение с ТСП; технические решения невозможны – организация альтернативной формы обслуживания.

Комментарий к заключению: Уровень доступности функциональной зоны № 4 «Зона целевого назначения здания (целевого посещения объекта)» инвалидов (К.О.С. Г.У) и МГН доступно полностью избирательно.



Приложение 5  
к Акту обследования ОСИ  
к паспорту доступности ОСИ  
08.09.2023г.

**I Результаты обследования:**

**5. Санитарно-гигиенических помещений**

**Вариант I – зона обслуживания инвалидов**

**Муниципальное бюджетное учреждение культуры «Сургутский районный клубный центр Белый Яр»**

**адрес: 628433, Российская Федерация, Тюменская область, Ханты-Мансийский автономный округ – Югра, Сургутский район,**

**г.п.Белый Яр ул. Лесная 9/2**

№ № п/п	Наименование функционально-планировочного элемента	Наличие элемента		Выявленные нарушения и замечания	Значимо для инвалида (категория)	Работы по адаптации объектов	Виды работ
		Есть/нет	№ на плане / № фото				
5.1	Туалетная комната	Есть	21	Отсутствует тактильная мнемосхема санузла.  Отсутствует зеркало с регулировкой угла наклона.  Отсутствует сенсорный или локтевой дозатор жидкого мыла.  Отсутствуют крючки для костылей, одежды	С  К  К, О, С  О	Установить тактильную мнемосхему санузла на высоте 1,3-1,5м. Установить зеркало с регулировкой угла наклона.  Установить сенсорный или локтевой дозатор жидкого мыла.  Установить крючки для костылей, одежды и	Индивидуальное решение с ТСП

**II Заключение по зоне:**

Наименование структурно-функциональной зоны	Состояние доступности* (к пункту 3.4 Акта обследования ОСИ)	Приложение № 4		Рекомендации по адаптации (вид работы)** к пункту 4.1 Акта обследования ОСИ
		№ на плане	№ фото	
Зоны целевого назначения здания (целевого посещения (объекта) зон обслуживания инвалидов	ДП-И			Текущий ремонт. Индивидуальное решение с ГО

\*указывается: ДП-В – доступно полностью всем; ДП-И (К, О, С, Г, У) – доступно полностью избирательно (указать категории инвалидов); ДЧ – В – доступно частично всем; ДУ – доступно условно, ВНД – недоступно; \*\* указывается один из вариантов: не нуждается; ремонт (текущий, капитальный), индивидуальное решение с ТСР; технические решения невозможны – организация альтернативной формы обслуживания.

Комментарий к заключению: Уровень доступности функциональной зоны № 4 «Зона целевого назначения здания (целевого посещения объекта)» инвалидов (К.О.С.Г.У) и МГН доступно полностью избирательно.



Приложение 5  
к Акту обследования ОСИ  
к паспорту доступности ОСИ  
09 09 2023г.

**I Результаты обследования:**

**5. Санитарно-гигиенических помещений**

Вариант I – зона обслуживания инвалидов  
Муниципальное бюджетное учреждение культуры  
«Сургутская районная клубная система»

**«Сургутская районная клубная система» «Культурно-досуговый центр Белый Яр»**

**адрес: 628433, Российская Федерация, Тюменская область, Ханты-Мансийский автономный округ – Югра, Сургутский район,**

**г.п.Белый Яр ул. Лесная 9/2**

№ п/п	Наименование функционально-планировочного элемента	Наличие элемента		Выявленные нарушения и замечания		Работы по адаптации объектов		
		Есть/нет	№ на плане	№ фото	Значимо для инвалида (категория)	Содержание	Виды работ	
5.1	Туалетная комната	Есть		21	С	Отсутствует тактильный мнемосхема санузла. Отсутствует зеркало с регулировкой угла наклона. Отсутствует сенсорный или локтевой дозатор жидкого мыла. Отсутствуют крючки для костылей, одежды	Установить тактильную мнемосхему санузла на высоте 1,3-1,5м. Установить зеркало с регулировкой угла наклона. Установить сенсорный или локтевой дозатор жидкого мыла. Установить крючки для костылей, одежды и	Индивидуальное решение с ТСР





Приложение 6  
к Акту обследования ОСИ  
к паспорту доступности ОСИ  
№ 09 2023г.

**I Результаты обследования:**

**6. Системы информации на объекте  
Вариант I – зона обслуживания инвалидов**

Муниципальное бюджетное учреждение «Сургутский районный центр Белый Яр»,  
«Сургутская районная клубная система» «Культурно-досуговый центр Белый Яр»,  
адрес: 628433, Российская Федерация, Тюменская область, Ханты-Мансийский автономный округ – Югра, Сургутский район,  
г.п.Белый Яр ул. Лесная 9/2

№ № п/п	Наименование функционально-планировочного документа	Наличие элемента		Выявленные нарушения и замечания	Работы по адаптации объектов			
		Есть/нет	№ на плане		№ фото	Содержание	Виды работ	
6.1	Визуальные средства	Есть	-	9,23,24				
6.2	Акустические средства	Нет	-	-	Отсутствует комплексная система акустической информации, позволяющая инвалиду определять место своего расположения и ориентироваться в пространстве	Все	Обеспечить комплексную систему акустической информации, позволяющую инвалиду определять место своего расположения и ориентироваться в пространстве	Индивидуальное решение с ТСР
6.3	Тактильные средства	Есть	-	9,23,24				

	Нет	-	-	Отсутствует комплексная система акустической информации, позволяющая инвалиду определять место своего расположения и ориентироваться в	Все	Сформировать комплексную систему акустической информации, позволяющую инвалиду определять место своего расположения и ориентироваться в	Индивидуальное решение с ТСР
--	-----	---	---	--	-----	---	------------------------------

**II Заключение по зоне:**

Наименование структурно-функциональной зоны	Состояние доступности* (к пункту 3.4 Акта обследования ОСИ)	Приложение № 3		Рекомендации по адаптации (вид работы)** к пункту 4.1 Акта обследования ОСИ
	Системы информации на объекте	ДП-И	№ на плане	
				Индивидуальное решение с ТСР

\*указывается: ДП-В – доступно полностью всем; ДП-И (К, О, С, Г, У) – доступно полностью избирательно (указать категории инвалидов); ДЧ – В – доступно частично всем; ДУ – доступно условно, ВНД – недоступно; \*\* указывается один из вариантов: не нуждается; ремонт (текущий, капитальный); индивидуальный; индивидуальное решение с ТСР; технические решения невозможны – организация альтернативной формы обслуживания.

Комментарий к заключению: Уровень доступности функциональной зоны № 6 «Система информации на объекте» инвалидам (К.О. С.Г.У) и МГН доступно полностью избирательно.



Фотографии обследования объекта

Структурное подразделение муниципального учреждения культуры

«Сургутская районная централизованная клубная система» «Культурно-досуговый центр Белый Яр Территория, прилегающая к зданию

Фото № 1 Вход (выходы) на территорию





Фото № 2 Путь (пути) движения на территорию





**Вход (входы) в здание.**

**Фото № 3 Лестница (наружная)**





Фото № 4





Фото № 5





Фото № 6





Фото № 7





Фото № 9

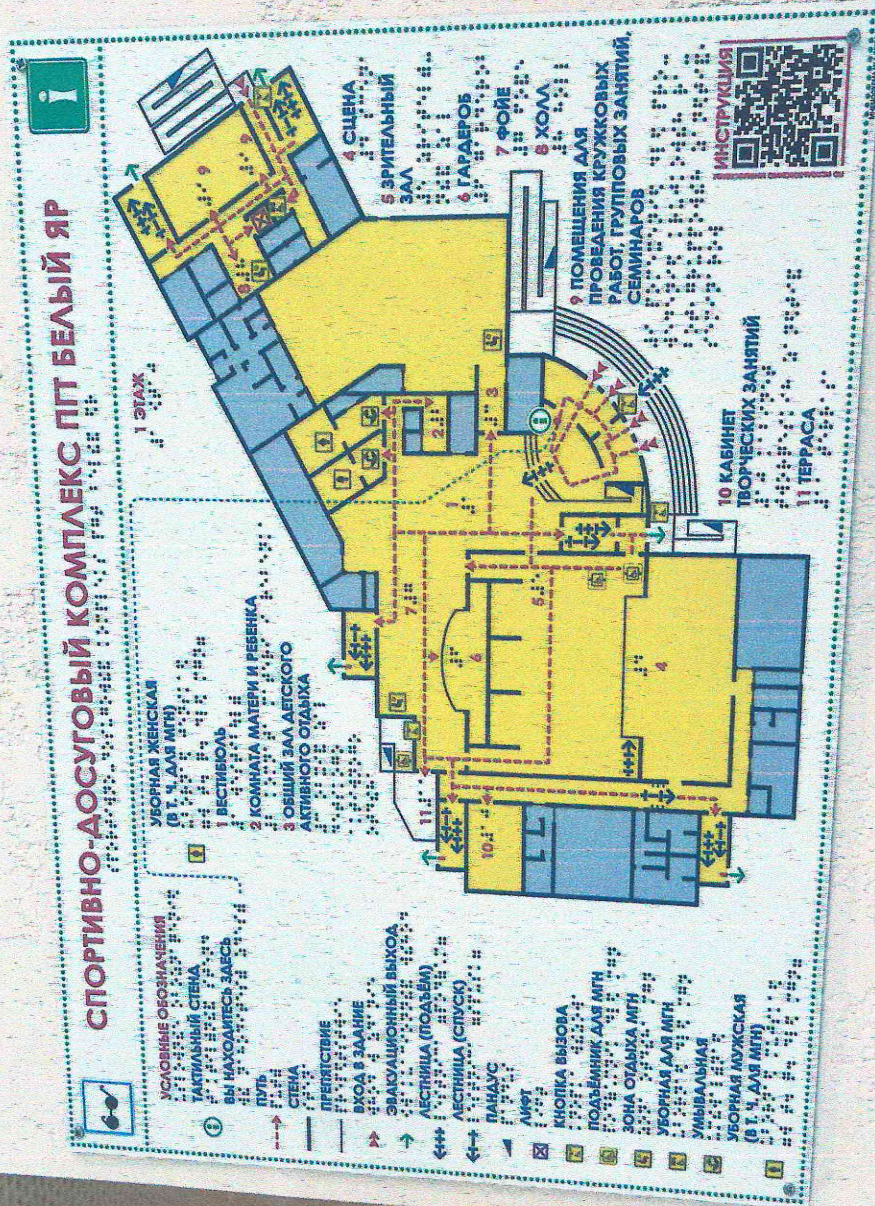




Фото № 8





Фото № 10





Фото № 11





Фото № 12





Фото № 13






Фото № 14





Фото № 15






Фото № 16





Фото № 17





Зона целевого назначения здания (целевого посещения объекта)

Фото № 18 Зальная форма обслуживания





Фото № 19





Фото № 20






Фото № 22





Фото № 23





План этажа (части этажа), план объекта недвижимости (части объекта недвижимости)

## КДЦ Г.П. Белый Яр

